



**ZMIANA MIEJSCOWEGO PLANU ZAGOSPODAROWANIA PRZESTRZENNEGO
DLA CZĘŚCI OBSZARU GMINY BIAŁOBRZEGI DLA TERENÓW
POŁOŻONYCH W MIEJSCOWOŚCI SZCZYTY I MIKÓWKA
GMINA BIAŁOBRZEGI**

RYСУNEK PLANU - ZAŁĄCZNIK NR 2 DO UCHWAŁY RADY MIASTA I GMINY BIAŁOBRZEGI NR XI/77/2011 Z DNIA 30 WRZEŚNIA 2011R.

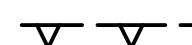
OZNACZENIA GRAFICZNE BĘDĄCE USTALENIAMI PLANU:



GRANICE PLANU



LINIE ROZGRANICZAJĄCE



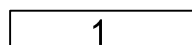
NIEPRZEKRACZALNE LINIE ZABUDOWY

SYMBOLE PRZEZNACZENIA TERENÓW FUNKCJONALNYCH



TEREN PRZEPOMPOWNI ŚCIEKÓW

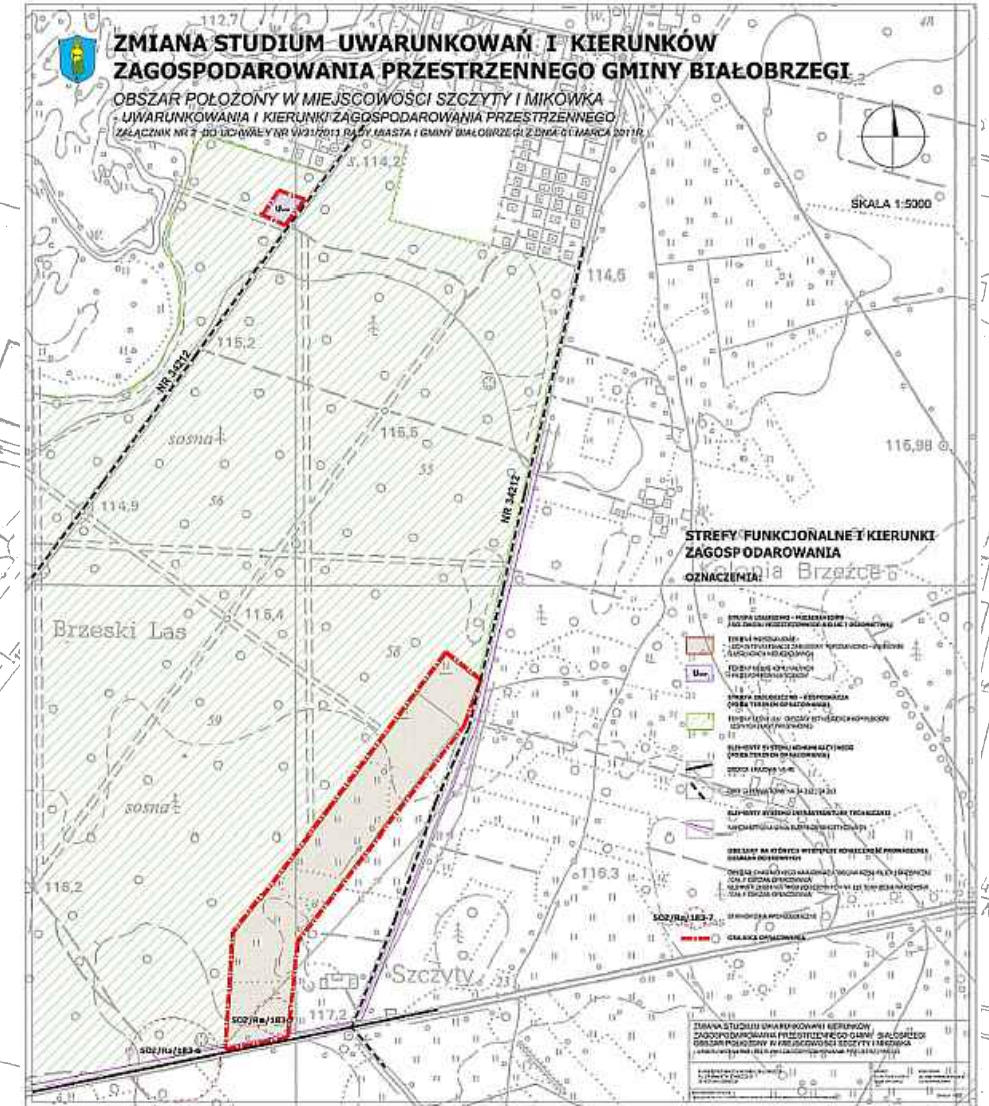
**OZNACZENIA GRAFICZNE INFORMACYJNE LUB WSKAZUJĄCE
STAN PRAWNY WYNIKAJĄCY Z PRZEPISÓW ODREBNYCH:**



OZNACZENIE CYFROWE TERENU FUNKCJONALNEGO

**TEREN OPRACOWANIA POŁOŻONY JEST W OBRĘBIE GŁÓWNEGO
ZBIORNIKA WÓD PODZIEMNYCH W UTWORACH TRZECIORZĘDOWYCH -
GZWP 215 - SUBNIECKA WARSZAWSKA**

Starosta Gminy Białobrzegi
Załącznik nr 2 do uchwały nr XI/77/2011 z dnia 30 września 2011 r.
z up. STAROSTY
Białobrzegi, dnia 2008-11-12



WYRYS ZE STUDIUM UWARUNKOWAŃ I KIERUNKÓW ZAGOSPODAROWANIA PRZESTRZENNEGO GMINY BIAŁOBRZEGI
PRZYJĘTEGO UCHWAŁĄ NR VI/31/2011 RADY MIASTA I GMINY BIAŁOBRZEGI Z DNIA 01 MARCA 2011R.



**ZMIANA MIEJSCOWEGO PLANU ZAGOSPODAROWANIA PRZESTRZENNEGO
DLA CZĘŚCI OBSZARU GMINY BIAŁOBRZEGI DLA TERENÓW
POŁOŻONYCH W MIEJSCOWOŚCI SZCZYTY I MIKÓWKA
GMINA BIAŁOBRZEGI**

RYСУNEK PLANU

BURMISTRZ MIASTA I GMINY BIAŁOBRZEGI PL. ZYGMUNTA STAREGO 9 26-800 BIAŁOBRZEGI	EKOART PRACOWNIA: UL. W.POLA 2 LOK.13 UL. DUKT KABACKI 7 LOK.6 40-596 KATOWICE 02-798 WARSZAWA
RYСУNEK PLANU - ZAŁĄCZNIK NR 2 DO UCHWAŁY RADY MIASTA I GMINY BIAŁOBRZEGI NR XI/77/2011 Z DNIA 30 WRZEŚNIA 2011R.	
SKALA 1:1000	