

**Uchwała Nr XVI/128/2012
Rady Miasta i Gminy Białobrzegi
z dnia 24 kwietnia 2012 roku**

w sprawie: zaopiniowania projektu likwidacji dotychczasowej aglomeracji Białobrzegi oraz wyznaczenia nowej aglomeracji Białobrzegi.

Na podstawie art. 18 ust. 2 pkt. 15 i art. 89 ust. 1a i 3 ustawy z dnia 8 marca 1990 r. o samorządzie gminnym (Dz. U. z 2001 r. Nr 142, poz. 1591 z późn. zm.), art. 43 ust. 2a ustawy z dnia 18 lipca 2001 r. Prawo wodne (Dz.U. z 2005r.Nr 239, poz. 2019 z późn. zm.),
- Rada Miasta i Gminy Białobrzegi uchwala, co następuje:

§ 1.

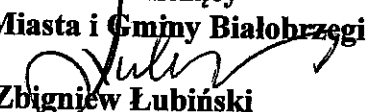
Pozytywnie opiniuje projekt wyznaczenia nowej aglomeracji Białobrzegi określony w projekcie uchwały Sejmiku Województwa Mazowieckiego w sprawie likwidacji dotychczasowej aglomeracji Białobrzegi oraz wyznaczenia nowej aglomeracji Białobrzegi, stanowiącym załącznik do niniejszej uchwały.

§ 2.

Zobowiązuje się Przewodniczącego Rady Miasta i Gminy Białobrzegi do przesłania niniejszej uchwały Marszałkowi Województwa Mazowieckiego w Warszawie.

§ 3.

Uchwała wchodzi w życie z dniem podjęcia.

**Przewodniczący
Rady Miasta i Gminy Białobrzegi**

Zbigniew Lubiński

UZASADNIENIE

Zgodnie z art. 43 ust. 2a ustawy z dnia 18 lipca 2001 r. Prawo wodne (Dz. U. z 2012 r. poz. 145) sejmik województwa wyznacza aglomeracje o równoważnej liczbie mieszkańców powyżej 2000, w drodze uchwały, po uzgodnieniu z właściwym dyrektorem regionalnego zarządu gospodarki wodnej i właściwym regionalnym dyrektorem ochrony środowiska oraz po zasięgnięciu opinii zainteresowanych gmin. Do dnia 15 listopada 2008 r. organem właściwym do wyznaczania aglomeracji w ramach Krajowego Programu Oczyszczania Ścieków Komunalnych był właściwy miejscowo wojewoda.

Urząd Marszałkowski Województwa Mazowieckiego w Warszawie pismem Zn.: PŚ-ZD-I.7320.24.2012.WK, Nr Kanc.: 72444 z dnia 18 kwietnia 2012 r. przesłał do zaopiniowania przez Radę Miasta i Gminy Białobrzegi projekt uchwały Sejmiku Województwa Mazowieckiego w sprawie likwidacji dotychczasowej aglomeracji Białobrzegi oraz wyznaczenia nowej aglomeracji Białobrzegi.

Powyższe podyktowane było weryfikacją obszaru i granic aglomeracji Białobrzegi i ich zwiększeniem o planowane do wykonania zamierzenia inwestycyjne w zakresie gospodarki ściekowej.

Konieczność wyznaczenia aglomeracji wynika z wywiązania się Rządu Rzeczypospolitej Polskiej ze zobowiązań zawartych w Traktacie Akcesyjnym, w części dotyczącej spełnienia dyrektywy 91/271/EWG w sprawie oczyszczania ścieków komunalnych, w zakresie wyposażania aglomeracji w systemy kanalizacji zbiorczej i oczyszczalnie ścieków komunalnych.

Wyznaczenie obszaru i granicy aglomeracji umożliwi Gminie Białobrzegi pozyskanie środków finansowych między innymi z Narodowego Funduszu Ochrony Środowiska i Gospodarki Wodnej w Warszawie, Wojewódzkiego Funduszu Ochrony Środowiska i Gospodarki Wodnej w Warszawie, funduszy strukturalnych Unii Europejskiej, z przeznaczeniem na realizację wyżej opisanych inwestycji.

W związku z powyższym pozytywnie zaopiniowano projekt uchwały Sejmiku Województwa Mazowieckiego w sprawie likwidacji dotychczasowej aglomeracji Białobrzegi oraz wyznaczenia nowej aglomeracji Białobrzegi.

Uchwała Nr
Sejmiku Województwa Mazowieckiego
z dnia 2012 r.

w sprawie likwidacji dotychczasowej aglomeracji Białobrzegi oraz wyznaczenia nowej aglomeracji Białobrzegi

Na podstawie art. 18 pkt 1 ustawy z dnia 5 czerwca 1998 r. o samorządzie województwa (Dz. U. z 2001 r. Nr 142, poz. 1590, z późn. zm.¹⁾), art. 43 ust. 2a ustawy z dnia 18 lipca 2001 r. Prawo wodne (Dz. U. z 2012 r. poz. 145) oraz art. 22 ust. 2 i 3 ustawy z dnia 5 stycznia 2011 r. o zmianie ustawy - Prawo wodne oraz niektórych innych ustaw (Dz. U. Nr 32, poz. 159) – uchwała się, co następuje:

§ 1.

Likwiduje się aglomerację Białobrzegi o równoważnej liczbie mieszkańców 10000, wyznaczoną rozporządzeniem Nr 110 Wojewody Mazowieckiego z dnia 5 października 2005 r. w sprawie wyznaczenia aglomeracji Białobrzegi (Dz. Urz. Woj. Maz. Nr 231, poz. 7566).

§ 2.

1. Wyznacza się aglomerację Białobrzegi o równoważnej liczbie mieszkańców 13047, położoną na terenie miasta i gminy Białobrzegi z oczyszczalnią ścieków komunalnych zlokalizowaną w Białobrzegach.
2. W skład aglomeracji Białobrzegi wchodzi miasto Białobrzegi, Brzeźce i Kolonia Brzeźce.
3. Obszar i granice aglomeracji Białobrzegi, o której mowa w ust. 1, określa mapa w skali 1 : 25 000, stanowiąca załącznik do uchwały.

§ 3.

Wykonanie uchwały powierza się Zarządowi Województwa Mazowieckiego.

§ 4.

Uchwała wchodzi w życie po upływie 14 dni od dnia jej ogłoszenia w Dzienniku Urzędowym Województwa Mazowieckiego.

¹⁾ Zmiany tekstu jednolitego wymienionej ustawy zostały ogłoszone w Dz. U. z 2002 r. Nr 23, poz. 220, Nr 62, poz. 558, Nr 153, poz. 1271 i Nr 214, poz. 1806, z 2003 r. Nr 162, poz. 1568, z 2004 r. Nr 102, poz. 1055, Nr 116, poz. 1206 i Nr 167, poz. 1759, z 2006 r. Nr 126, poz. 875 i Nr 227, poz. 1658, z 2007 r. Nr 173, poz. 1218 z 2008 r. Nr 180, poz. 1111, Nr 216, poz. 1370 i Nr 223, poz. 1458, z 2009 r. Nr 157, poz. 1241, z 2010 r. Nr 28, poz. 142 i 146, Nr 40, poz. 230 i Nr 106, poz. 675 oraz z 2011 r. Nr 21, poz. 113, Nr 149, poz. 887 i Nr 217, poz. 1281.

UZASADNIENIE

Zgodnie z art. 43 ust. 2a ustawy z dnia 18 lipca 2001 r. Prawo wodne (Dz. U. z 2012 r. poz. 145) sejmik województwa wyznacza aglomeracje o równoważnej liczbie mieszkańców powyżej 2000, w drodze uchwały, po uzgodnieniu z właściwym dyrektorem regionalnego zarządu gospodarki wodnej i właściwym regionalnym dyrektorem ochrony środowiska oraz po zasięgnięciu opinii zainteresowanych gmin. Do dnia 15 listopada 2008 r. organem właściwym do wyznaczania aglomeracji w ramach Krajowego Programu Oczyszczania Ścieków Komunalnych był właściwy miejscowo wojewoda.

Niniejsza uchwała była poprzedzona rozporządzeniem Nr 110 Wojewody Mazowieckiego z dnia 5 października 2005 r. w sprawie wyznaczenia aglomeracji Białobrzegi (Dz. Urz. Woj. Maz. Nr 231, poz. 7566). Powyższym rozporządzeniem wyznaczono ww. aglomerację o równoważnej liczbie mieszkańców 10000.

Zgodnie z art. 22 ust. 2 ustawy z dnia 5 stycznia 2011 r. o zmianie ustawy Prawo wodne oraz niektórych innych ustaw (Dz. U. z 2011 r. Nr 32, poz. 159), aglomerację wyznaczoną przed dniem 15 listopada 2008 r. sejmik województwa może zlikwidować w drodze uchwały. Natomiast w myśl art. 22 ust. 3 cyt. ustawy z dniem likwidacji ww. aglomeracji, traci moc akt prawa miejscowego, którym ta aglomeracja została wyznaczona. W związku z powyższym niniejszą uchwałą zlikwidowano aglomerację Białobrzegi o równoważnej liczbie mieszkańców 10000, a zatem z dniem jej likwidacji traci moc akt prawa miejscowego, tj. rozporządzenie Nr 110 Wojewody Mazowieckiego z dnia 5 października 2005 r. w sprawie wyznaczenia aglomeracji Białobrzegi (Dz. Urz. Woj. Maz. Nr 231, poz. 7566).

Burmistrz Miasta i Gminy Białobrzegi, pismem z dnia 12 kwietnia 2012 r., znak: IIIFS7010.1.2012, zwrócił się o zmianę aglomeracji Białobrzegi. Powyższe podyktowane było weryfikacją obszaru i granic aglomeracji Białobrzegi i ich zwiększeniem o planowane do wykonania zamierzenia inwestycyjne w zakresie gospodarki ściekowej.

W trakcie weryfikacji propozycji planu aglomeracji Białobrzegi ustalono między innymi, że obecnie w granicach aglomeracji funkcjonuje system kanalizacji sanitarnej o długości 14,5 km obsługujący 5886 mieszkańców, a do końca 2015 r. planowana jest budowa sieci kanalizacji sanitarnej o długości 25,72 km do obsługi 1512 mieszkańców i 1600 osób czasowo przebywających. W związku z powyższym wskaźnik długości sieci obliczony na podstawie przewidywanej do obsługi przez budowany system kanalizacji zbiorczej liczby mieszkańców aglomeracji i niezbędnej do realizacji długości sieci kanalizacyjnej, wynosi 120,02 mieszkańców na 1 km sieci. Zgodnie z zapisem § 3 ust. 4 rozporządzenia Ministra Środowiska z dnia 1 lipca 2010 r. w sprawie sposobu wyznaczania obszaru i granic aglomeracji (Dz. U. Nr 137, poz. 922), przy wyznaczaniu obszaru aglomeracji bierze się pod uwagę, że realizacja sieci kanalizacyjnej na obszarze aglomeracji z doprowadzeniem do oczyszczalni ścieków powinna być uzasadniona finansowo i technicznie, przy czym wskaźnik długości sieci obliczany jako stosunek przewidywanej do obsługi przez budowany system kanalizacji zbiorczej liczby mieszkańców aglomeracji i niezbędnej do realizacji długości sieci kanalizacyjnej (łącznie z kolektorami i przewodami tłocznymi doprowadzającymi ścieki do oczyszczalni) nie może być mniejszy od 121 mieszkańców na 1 km sieci, a na terenach m.in. stref ochronnych ujęć wodnych oraz objętych formą ochrony przyrody – nie mniejszy od 90 mieszkańców na 1 km sieci.

Na terenie aglomeracji znajduje się Obszar Chronionego Krajobrazu Dolina rzeki Pilicy i Drzewiczki oraz obszary Natura 2000, które w rozumieniu ustawy z dnia 16 kwietnia 2004 r. o ochronie przyrody (Dz. U. z 2009 r. Nr 151, poz. 1220, z późn. zm.), stanowią formę ochronę przyrody, w związku z czym należy stwierdzić, iż wskaźnik długości sieci spełnia warunki określone w cyt. wyżej rozporządzeniu.

Na terenie aglomeracji Białobrzegi powstają ścieki komunalne w średniej ilości od 1000 do 2000 m³ na dobę, w tym sezonowo ścieki przemysłowe w średniej ilości 536 m³ na dobę zawierające m.in. zawiesinę ogólną, azot ogólny, fosfor ogólny. Przyjęta

w uchwale równoważna liczba mieszkańców na obszarze aglomeracji wynosząca 13047 obejmuje 7398 RLM pochodzących od mieszkańców aglomeracji, 1650 RLM od osób czasowo przebywających oraz 3999 RLM z przemysłu.

Zweryfikowany projekt planu aglomeracji przedłożono do uzgodnienia Dyrektorowi Regionalnego Zarządu Gospodarki Wodnej w Warszawie i Regionalnemu Dyrektorowi Ochrony Środowiska w Warszawie oraz do zaopiniowania Radzie Miasta i Gminy Białobrzegi.

W związku z powyższym wyznaczono niniejszą uchwałą aglomerację Białobrzegi.

Konieczność wyznaczenia aglomeracji wynika z wywiązania się Rządu Rzeczypospolitej Polskiej ze zobowiązań zawartych w Traktacie Akcesyjnym, w części dotyczącej spełnienia dyrektywy 91/271/EWG w sprawie oczyszczania ścieków komunalnych, w zakresie wyposażania aglomeracji w systemy kanalizacji zbiorczej i oczyszczalnie ścieków komunalnych.

Wyznaczenie obszaru i granicy aglomeracji umożliwi inwestorowi pozyskanie środków finansowych między innymi z Narodowego Funduszu Ochrony Środowiska i Gospodarki Wodnej w Warszawie, Wojewódzkiego Funduszu Ochrony Środowiska i Gospodarki Wodnej w Warszawie, funduszy strukturalnych Unii Europejskiej, z przeznaczeniem na realizację wyżej opisanych inwestycji.

Niniejsza uchwała stanowi akt prawa miejscowego i wymaga publikacji w Dzienniku Urzędowym Województwa Mazowieckiego.


Nadzór nad aktem sprawuje Prezes Rady Ministrów oraz Wojewoda Mazowiecki.

Projekt aktu nie wymaga konsultacji z Mazowiecką Radą Działalności Pożytku Publicznego.

OBSZAR I GRANICE AGLOMERACJI BIAŁOBRZEGI

Mapa w skali 1 : 25 000

OBJAŚNIENIA ZNAKÓW



Oczyszczalnia ścieków komunalnych



Granica aglomeracji Białobrzegi przebiegająca wzdłuż zewnętrznych granic skanalizowanych bądź przewidzianych do skanalizowania działek budowlanych



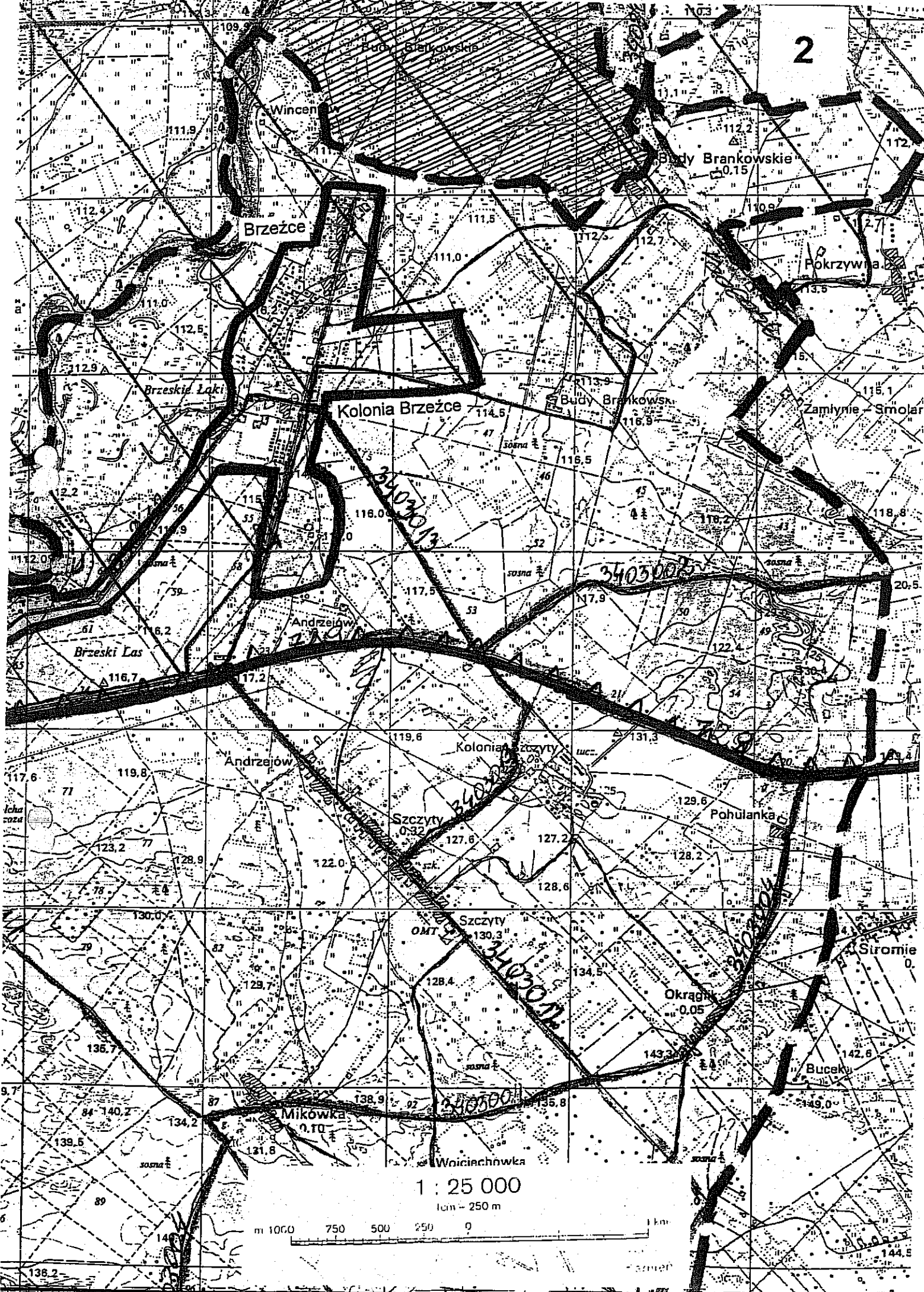
Zewnętrzna granica wszystkich form ochrony przyrody tj. Warszawskiego Obszaru Chronionego Krajobrazu, obszaru Natura 2000



Granica administracyjna gmin

Szkic położenia arkuszy:

1	2



1 : 25 000
 1cm = 250 m

m 1000 750 500 250 0 1 km

3403013
 3403014
 3403015