


RRG 704/40/2005/06.



GMINA BIAŁOBRZEGI

ul. Reymonta 11
26-800 Białobrzegi

**SPECYFIKACJA ISTOTNYCH
WARUNKÓW ZAMÓWIENIA
(zwana dalej siwz)
DO POSTĘPOWANIA PRZETARGOWEGO
PROWADZONEGO W TRYBIE
PRZETARGU NIEOGRANICZONEGO**

**modernizacja ul. Sądowej w Białobrzegach (etap II) –
– przebudowa chodnika po stronie południowej**

O WARTOŚCI SZACUNKOWEJ PONIŻEJ 60 000 EURO

Białobrzegi, dnia 8 sierpień 2006 r.

Zatwierdził:

/-/ Andrzej Molak

*Burmistrz Miasta i Gminy
Białobrzegi*

1. ZAMAWIAJACY:

**Gmina Białobrzegi, pow. białobrzeski woj. mazowieckie
reprezentowana przez Burmistrza Miasta i Gminy Białobrzegi**

z siedzibą w Urzędzie Miasta i Gminy w Białobrzegach

26-800 Białobrzegi, ul. Reymonta 11

tel./fax. (048) 613-2572; <http://bialobrzegigmw.e-bip.pl/> <http://www.bialobrzegi.pl/>

NIP 798-125-18-85, REGON 000527641

Rachunek bankowy: Bank Spółdzielczy w Białobrzegach Nr 53 9117 0000 0000 0576 2000 0010.

2. Tryb udzielenia zamówienia:

Postępowanie w sprawie udzielenia niniejszego zamówienia publicznego prowadzone jest zgodnie z Ustawą z dnia 29 stycznia 2004 r. Prawo Zamówień Publicznych (Dz.U. Nr 19 poz. 177 z późn. zm.) w trybie przetargu nieograniczonego.

3. Opis przedmiotu zamówienia:

3.1 Przedmiotem zamówienia jest przebudowa chodników w ulicy Sądowej w Białobrzegach po stronie południowej na odcinku pomiędzy ulicami Krakowską i Żeromskiego o powierzchni ok. 916 m².

Szczegółowy zakres prac obejmuje następujące prace:

1	KSNR 6 t.805 p.6	Rozebranie chodników z płyt betonowych 50x50x7 i 100x50x7	m2	848,78
2	KSNR 6 t.806 p.8	Rozebranie obrzeży 30x8 na podsypce piaskowej	mb	76,00
3	KSNR 6 t.803 p.7	Rozebranie nawierzchni na parkingu z kostki betonowej brukowej	m2	93,44
4	KNR 4-04	Wywiezienie materiału z rozbiórki	m3	66,16
5	KSNR 1 t.202 p.4 t.208 p.2	Roboty ziemne wyk. w gr. kat. III koparką o poj. łyżki 0,25 m ³ z transp. urobku samoch. na odl. do 2 km (wjazdy+parkingi)	m3	33,42
6	KSNR 6 t.113 p.5	Wykonanie podbudowy z tłucznia kamiennego gr. 10 cm (wjazdy+parkingi)	m2	334,21
7	KSNR 6 t.106 p.2	Wykonanie warstwy odcinającej z piasku gr. 10 cm (chodnik)	m2	581,88
8	KNNR 6 t.502 p.4	Wykonanie nawierzchni z kostki brukowej betonowej gr. 8 cm (kolor) na podsypce piaskowej gr. 3 cm z wypełnieniem spoin piaskiem (wjazdy+parkingi)	m2	334,21
9	KNNR 6 t.502 p.1	Wykonanie nawierzchni z kostki brukowej betonowej szarej gr. 6 cm na podsypce piaskowej gr. 3 cm z wypełnieniem spoi piaskiem (chodnik)	m2	581,88
10	KNNR 6 t.404 p.3	Ustawienie obrzeży betonowych w wymiarach 8x30x100 cm na podsypce piaskowej i wypełnieniem spoin piaskiem	mb	76,00
11	KSNR 6 t.1305 p.1	Regulacja pionowa zaworów gazowych i wodnych	szt.	25,00
12	KSNR 6 t.1305 p.3	Regulacja pionowa studni telefonicznych	szt.	6,00

3.2 Zakres przedmiotu zamówienia szczegółowo opisują: „Projekt budowlano-wykonawczy przebudowy drogi gminnej ul. Sądowa w Białobrzegach km 0+013,70 ÷ 0+180,50” a także przedmiar robót.

3.3 Zamówienie wg **CPV: 45.23.32.22-1** Roboty w zakresie chodników
45.23.32.53-7 Roboty w zakresie nawierzchni dróg dla pieszych

3.4 Zamawiający – na mocy art. 36 ust. 2 Prawa zamówień publicznych – żąda wskazania przez wykonawcę, w ofercie, części zamówienia, której wykonanie zamierza powierzyć podwykonawcom.

4. Składanie ofert częściowych:

Zamawiający nie dopuszcza składania ofert częściowych – oferty nie obejmujące całego zakresu przedmiotu zamówienia będą uznawane za nieważne.

5. Informacja o przewidywanych zamówieniach uzupełniających:

Zamawiający nie przewiduje udzielenia zamówień uzupełniających, o których mowa w art. 67 ust. 1 pkt 6 ustawy Prawo zamówień publicznych.

6. Składanie ofert wariantowych:

Zamawiający nie dopuszcza składania ofert wariantowych.

7. Termin wykonania zamówienia:

Termin wykonania całego przedmiotu zamówienia Zamawiający określa na **max. 30 dni kalendarzowych**, licząc od daty podpisania stosownej umowy.

8. Warunki udziału w postępowaniu oraz sposób dokonywania oceny spełniania tych warunków:

8.1 O udzielenie zamówienia mogą ubiegać się oferenci, którzy spełnią następujące warunki:

- a/ posiadają uprawnienia do wykonywania określonej działalności lub czynności, jeżeli ustawy nakładają obowiązek posiadania takich uprawnień,
- b/ posiadają niezbędną wiedzę i doświadczenie oraz dysponują potencjałem technicznym i osobami zdolnymi do wykonania zamówienia,
- c/ znajdują się w sytuacji ekonomicznej i finansowej zapewniającej wykonanie zamówienia,
- d/ nie podlegają wykluczeniu z postępowania o udzielenie zamówienia na podstawie art. 24 ust. 1 i 2 ustawy Prawo zamówień publicznych.

Warunki szczególne wymagane od wykonawców:

- złożenie kompletnej oferty, zgodnej ze siwz.

8.2 Ocena spełniania warunków w postępowaniu o zamówienie publiczne:

- warunkiem spełniania warunków w postępowaniu o zamówienie publiczne jest złożenie Oświadczenia oferenta stanowiącego załącznik nr 1 do Formularza Ofertowego.

8.3 Z ubiegania się o udzielenie zamówienia publicznego wyklucza się:

- wykonawców, wobec których zachodzi okoliczność wymieniona w art. 24 ust. 1 i 2 ustawy Prawo zamówień publicznych.

Zamawiający odrzuca ofertę w okolicznościach, o których mowa w art. 89 ust. 1 ustawy Prawo zamówień publicznych.

9. Oświadczenia i dokumenty, jakie mają dostarczyć wykonawcy w celu potwierdzenia spełnienia warunków udziału w postępowaniu:

Dokumentami potwierdzającymi spełnianie warunku, o którym mowa w punkcie VIII ust. 1 niniejszej Specyfikacji są:

- oświadczenie oferenta stanowiące załącznik nr 1 do Formularza Ofertowego,
- kosztorys ofertowy.

10. Sposób porozumiewania się Zamawiającego z oferentami:

10.1 W prowadzonym postępowaniu wszelkie oświadczenia, wnioski, zawiadomienia oraz informacje przekazywane będą w formie pisemnej. W przypadku przekazywania jakiegokolwiek informacji za pomocą faksu należy potwierdzić ją listownie.

10.2 Numery telefonów i faksu Zamawiającego zostały podane w punkcie 1 niniejszej Specyfikacji.

11. Osoby wskazane do porozumiewania się z wykonawcami:

Osobami wskazanymi do porozumiewania się z wykonawcami są:

Leszek Babik – Kierownik Referatu Rozwoju Gospodarczego w UMiG w Białobrzegach
Przemysław Woźniak – inspektor w RRG

kontakt: tel. 048 613-2572 w.20; 048 613-2663 w godz. 8.00 – 14.00.

12. Termin związania ofertą:

Oferenci pozostają związani ofertą przez okres trzydziestu (30) dni od godz. 11⁰⁰ dnia **24 sierpnia 2006 roku**.

13. Sposób przygotowania ofert:

1. Przygotowanie oferty:

1/ Oferta musi być sporządzona w języku polskim, pismem czytelnym.

2/ Koszty związane z przygotowaniem oferty ponosi składający ofertę.

3/ Wykonawca może złożyć w prowadzonym postępowaniu wyłącznie jedną ofertę.

4/ Oferta oraz wszystkie załączniki wymagają podpisu osób uprawnionych do reprezentowania firmy w obrocie gospodarczym, zgodnie z aktem rejestracyjnym, wymaganiami ustawowymi oraz przepisami prawa.

5/ Jeżeli oferta i załączniki zostaną podpisane przez upoważnionego przedstawiciela Wykonawcy, należy dołączyć właściwe umocowanie prawne.

6/ Oferta powinna zawierać wszystkie wymagane dokumenty, oświadczenia i załączniki, o których mowa w treści niniejszej siwz.

7/ Dokumenty powinny być sporządzone zgodnie z zalecanymi oraz przedstawionymi przez Zamawiającego wzorcami-załącznikami, a w szczególności zawierać wszystkie informacje oraz dane,

8/ Poprawki w ofercie muszą być naniesione czytelnie oraz opatrzone podpisem osoby podpisującej ofertę.

9/ Wszystkie strony oferty powinny być spięte (zszyte) w sposób trwały, zapobiegający możliwości dekompletacji zawartości ofert.

10/ Wzór umowy oferent ma parafować na każdej stronie, jako akceptację jej treści, i załączyć go do składanej oferty.

2. Oferta wspólna
W przypadku, kiedy ofertę składa kilka podmiotów, oferta musi być podpisana przez każdego partnera lub upoważnionego przedstawiciela/partnera wiodącego. W przypadku wybrania oferty wspólnej, przed podpisaniem umowy na realizację przedmiotu zamówienia, Zamawiający poprosi o przedstawienie kopii umowy lub inny dokument potwierdzający zawarcie konsorcjum, przy czym termin, na jaki została zawarta umowa konsorcjum, nie może być krótszy niż termin realizacji zamówienia.
3. Inne wymagania dotyczące przygotowania ofert.
 - 1/ Ofertę należy złożyć w nieprzejrzystym opakowaniu/zamkniętej kopercie w:
Urząd Miasta i Gminy w Białobrzegach ul. Reymonta 11 pokój 16
(sekretariat)
Oferta winna być oznaczona następująco „**Przebudowa chodnika w ul. Sądowej w Białobrzegach (etap II)**”. W wypadku braku tej informacji Zamawiający nie ponosi odpowiedzialności za zdarzenia wynikające z tego braku, np. omyłkowe otwarcie oferty przed wyznaczonym terminem otwarcia a w przypadku składania oferty pocztą lub pocztą kurierską – za jej nieotwarcie w trakcie sesji otwarcia ofert.
 - 2/ Oferent może wprowadzić zmiany lub wycofać złożoną ofertę przed upływem terminu składania ofert.
 - 3/ Oferent nie może wycofać oferty ani wprowadzić jakichkolwiek zmian w treści oferty po upływie terminu składania ofert.

14. Miejsce oraz termin składania i otwarcia ofert:

1. Ofertę należy złożyć w Urzędzie Miasta i Gminy w Białobrzegach ul. Reymonta 11 w pokoju nr 16 (sekretariat) **nie później niż do godz. 11⁰⁰ w dniu 24 sierpnia 2006 r.**
Oferty złożone po terminie będą zwrócone wykonawcom bez otwierania, po upływie terminu do wniesienia protestu.
2. Miejsce i termin otwarcia ofert:
Oferty zostaną otworzone w Urzędzie Miasta i Gminy w Białobrzegach ul. Reymonta 11 w pokoju nr 1 (sala konferencyjna) **o godz. 11¹⁵ w dniu 24 sierpnia 2006 r.**
3. Otwarcie ofert
Bezpośrednio przed otwarciem ofert Zamawiający poda kwotę, jaką zamierza przeznaczyć na sfinansowanie zamówienia.
Otwarcie ofert jest jawne. Po otwarciu ofert przekazane zostaną następujące informacje: nazwa i siedziba wykonawcy, którego oferta jest otwierana a także oferowaną cenę.

15. Sposób obliczania ceny oferty:

- 15.1 Ceny określić należy na wszystkie elementy zamówienia wymienione w kosztorysie ślepy – przedmiarze robót (Załącznik Nr 2 do Specyfikacji), który po wypełnieniu przez oferenta stanowić będzie kosztorys ofertowy wg następujących zasad:
 - wszystkie pozycje muszą zawierać cenę jednostkową,

- cena jednostkowa każdej pozycji kosztorysu ofertowego musi obejmować koszty bezpośrednie robocizny, materiałów, pracy sprzętu i transportu technologicznego oraz koszty pośrednie, koszty zakupu i zysk,
- cena jednostkowa z narzutami jest ceną netto.

15.2 Wszystkie wartości określone w kosztorysie ofertowym oraz ostateczna cena muszą być liczone z dokładnością do dwóch miejsc po przecinku.

15.3 Oferent jest zobowiązany do wypełnienia i określenia wartości we wszystkich pozycjach występujących w kosztorysie ofertowym.

15.4 Ostateczną cenę oferty stanowi suma wartości poszczególnych pozycji kosztorysu ofertowego brutto – po dodaniu podatku od towarów i usług Vat.

15.5 Sposób rozliczania wykonanego zamówienia określa § 9 i 10 wzoru umowy.

16. Prowadzenie rozliczeń pomiędzy Zamawiającym a wykonawcą:

Rozliczenia pomiędzy Zamawiającym a przyszłym wykonawcą zamówienia odbywać się będą w złotych polskich.

17. Kryteria oceny ofert i ich znaczenie:

Jedynym kryterium, jakie będzie brane pod uwagę przy wyborze wykonawcy będzie CENA zaproponowana za wykonanie przedmiotu zamówienia.

Znaczenie kryterium:

CENA 100,0%

Oferta najtańsza spośród ofert nieodrzuconych otrzyma 100 punktów. Pozostałe proporcjonalnie mniej, według formuły:

$$(C_n/C_{of.b.} \times 100) \times 100,0\% = \text{liczba punktów, gdzie:}$$

C_n – najniższa cena spośród ofert nieodrzuconych,

$C_{of.b.}$ – cena oferty badanej nieodrzuconej,

100 – wskaźnik stały,

100,0% - procentowe znaczenie kryterium ceny.

18. Informacje o formalnościach, jakie powinny zostać dopełnione po wyborze oferty oraz o warunkach umowy

18.1 Zamawiający podpisze umowę z wykonawcą, który przedłoży najkorzystniejszą, pod względem ceny, ofertę.

18.2 O miejscu i terminie podpisania umowy Zamawiający powiadomi odrębnym pismem.

18.3 Umowa zawarta zostanie z uwzględnieniem postanowień wynikających z treści niniejszej siwz oraz danych zawartych w ofercie.

18.4 Postanowienia umowy zawarto w załączniku do specyfikacji.

19. Wadium

Zamawiający odstępuje od żądania wadium.

20. Zabezpieczenie należytego wykonania umowy:

20.1 Zamawiający ustala wysokość zabezpieczenia należytego wykonania umowy na sumę stanowiącą 5% ceny ofertowej brutto zamówienia.

- 20.2 Wykonawca, którego oferta zostanie wybrana jako najkorzystniejsza, zobowiązany jest do wniesienia całości zabezpieczenia najpóźniej w dniu zawarcia umowy.
- 20.3 Dopuszcza się wnoszenie zabezpieczenia w jednej lub kilku formach dopuszczonych przez ustawę Prawo zamówień publicznych.
W przypadku wniesienia zabezpieczenia w formie gwarancji i poręczeń, powinny one być wystawione na okres obejmujący wykonanie zamówienia oraz okres gwarancji.
- 20.4 Zwrot zabezpieczenia należytego wykonania umowy został określony w § 19 pkt 2 i 3 wzoru umowy.
- 21. Wzór umowy:**
Z wykonawcą, który złoży najkorzystniejszą ofertę, zostanie podpisana umowa, której wzór stanowi Załącznik Nr 3 do niniejszej Specyfikacji. Termin zawarcia umowy będzie określony w informacji o wynikach postępowania. Termin ten może ulec zmianie w przypadku złożenia protestu przez któregoś z wykonawców. O nowym terminie zawarcia umowy wykonawca zostanie poinformowany po zakończeniu postępowania protestacyjno-odwoławczego.
- 22. Pouczenie o środkach ochrony prawnej przysługujących wykonawcy zamówienia:**
W prowadzonym postępowaniu mają zastosowanie przepisy zawarte w Dziale VI ustawy Prawo zamówień publicznych – „Środki ochrony prawnej” – określające zasady wnoszenia protestów. Z uwagi na obszerność tych przepisów należy się z nimi zapoznać bezpośrednio, analizując Prawo zamówień publicznych – art. 179 do 183.
- 23. Ogłoszenie wyników przetargu**
Wyniki postępowania zostaną ogłoszone zgodnie z wymogami ustawy Prawo zamówień publicznych.
Niezależnie od ogłoszenia wyników wszyscy wykonawcy uczestniczący w postępowaniu o zamówienie publiczne zostaną powiadomieni w formie pisemnej.
- 24. Postanowienia końcowe**
W sprawach nieuregulowanych zastosowanie mają przepisy ustawy Prawo zamówień publicznych oraz Kodeks cywilny.
- 25. Załączniki**
Załączniki do specyfikacji istotnych warunków zamówienia:
- formularz ofertowy
 - wzór umowy
 - przedmiar robót
 - „Projekt budowlano-wykonawczy przebudowy drogi gminnej ul. Sądowa w Białobrzegach km 0+013,70 ÷ 0+180,50” – wyciąg dotyczący zakresu etapu II.

FORMULARZ OFERTOWY

GMINA BIAŁOBRZEGI

reprezentowana przez
Burmistrza Miasta i Gminy Białobrzegi

26-800 Białobrzegi
ul. Reymonta 11

1. Składamy ofertę na wykonanie robót budowlanych w ramach zamówienia „Modernizacja ul. Sądowej w Białobrzegach (etap II) – przebudowa chodnika po stronie południowej”, zgodnie ze specyfikacją istotnych warunków zamówienia.
2. Na podstawie warunków zamówienia, podejmujemy się wykonania robót budowlanych będących przedmiotem przetargu zgodnie z obowiązującymi przepisami i należyta starannością za następującą cenę:
 - w kwocie netto złotych:
(słownie:)
 - w kwocie brutto złotych:
(słownie:)
 - w tym podatek VAT w wysokości, to jest w kwociezł
(słownie:)
3. Na cały zakres wynikający z naszej oferty udzielamy gwarancji na okres 24 miesięcy.
4. Powyższe ceny zostały określone w załączonym kosztorysie ofertowym i obejmują pełen zakres zamówienia w warunkach przedstawionych w specyfikacji.

5. Akceptujemy zakończenie pełnego zakresu zamówienia w okresie 30 dni kalendarzowych od momentu podpisania umowy, jednoznacznie z okresem określonym w specyfikacji i wzorze umowy.
6. Niniejszym potwierdzamy, że niniejsza oferta jest zgodna z terminem związania ofertą wymaganym w specyfikacji.
7. Integralną część naszej oferty stanowią załączniki do niniejszego formularza ofertowego:
 - Załącznik 1: "Oświadczenie Oferenta",
 - Kosztorys ofertowy,
 - parafowany wzór umowy.

Nazwisko i stanowisko oraz podpis osoby upoważnionej

Nazwa oferenta

Adres i nr kontaktowy tel./fax.

adres www i e-mail

OŚWIADCZENIE OFERENTA

1. Wyrażamy chęć uczestnictwa w procedurze przetargowej w trybie przetargu nieograniczonego, przeprowadzanej przez Zamawiającego – w terminach i pod warunkami określonymi w specyfikacji istotnych warunków zamówienia.
2. Oświadczamy, że jesteśmy uprawnieni do występowania w obrocie prawnym zgodnie z wymaganiami ustawowymi.
3. Oświadczamy, że posiadamy ustawowo wymagane uprawnienia niezbędne do wykonania prac lub czynności określonych w siwz.
4. Oświadczamy, że posiadamy niezbędną wiedzę i doświadczenie, dysponujemy potencjałem ekonomicznym i technicznym, a także pracownikami zdolnymi do wykonania zamówienia.
5. Oświadczamy, że znajdujemy się w sytuacji finansowej zapewniającej wykonanie zamówienia określonego w specyfikacji.
6. Oświadczamy, że zapoznaliśmy się ze szczegółowymi warunkami przetargu zawartymi w specyfikacji i przyjmujemy je bez zastrzeżeń.
7. Oświadczamy, że jesteśmy związani ofertą do terminu wskazanego w specyfikacji. Jednocześnie zobowiązujemy się do podpisania umowy, jeśli zostanie przyznany nam kontrakt.
8. Posiadamy konieczną wiedzę wymaganą do przygotowania oferty oraz realizacji robót budowlanych w określonym czasie.
9. Oświadczamy, iż nie podlegamy wykluczeniu z ubiegania się o udzielenie zamówienia publicznego zgodnie z art. 24 ust. 1 i 2 ustawy z dnia 29 stycznia 2004 r. Prawo zamówień publicznych.
10. Deklarujemy, że wszystkie oświadczenia i informacje zamieszczone w niniejszym „Formularzu Ofertowym” i załącznikach są kompletne, prawdziwe i dokładne w każdym szczególe.
11. Do niniejszego „Oświadczenia Oferenta” dołączone są następujące dokumenty:
 - a) aktualny odpis z właściwego rejestru albo aktualne zaświadczenie o wpisie do ewidencji działalności gospodarczej, jeżeli odrębne przepisy wymagają wpisu do rejestru lub zgłoszenia do ewidencji działalności gospodarczej – *wystawione nie wcześniej niż 6 miesięcy przed upływem terminu składania ofert*;
 - b) aktualne zaświadczenie o nie zaleganiu z podatkami z właściwego Urzędu Skarbowego – *wystawione nie wcześniej niż 3 miesiące przed upływem terminu składania ofert*;

- c) aktualne zaświadczenie z ZUS-u o nie zaleganiu z opłacaniem składek na ubezpieczenie społeczne – *wystawione nie wcześniej niż 3 miesiące przed upływem terminu składania ofert;*
- d) wykaz wykonanych robót budowlanych w okresie ostatnich 5 lat, odpowiadających swoim rodzajem i wartością robotom stanowiącym przedmiot zamówienia, z podaniem ich wartości oraz daty i miejsca wykonania oraz załączeniem dokumentów potwierdzających, że roboty te zostały wykonane należycie;
- e) informacja na temat przeciętnej liczby zatrudnionych pracowników oraz liczebności personelu kierowniczego;
- f) dokumenty stwierdzające, że osoby, które będą uczestniczyć w wykonywaniu zamówienia, posiadają wymagane uprawnienia, jeżeli ustawy nakładają obowiązek posiadania takich uprawnień.

Nazwisko i stanowisko oraz podpis osoby upoważnionej

Nazwa oferenta

Adres i nr kontaktowy

adres www i e-mail

UMOWA Nr

zawarta w Urzędzie Miasta i Gminy w Białobrzegach w dniu 2006 r., pomiędzy:

Gminą Białobrzegi, reprezentowaną przez:

- **Andrzeja Molaka** – Burmistrza Miasta i Gminy Białobrzegi
- **Ryszarda Krzesińskiego** – Zastępcę Burmistrza

zwaną dalej „Zamawiającym”,

a NIP z siedzibą: ul., reprezentowana przez:

1.
2.

zwaną dalej „Wykonawcą”.

§ 1.

Po przeprowadzeniu procedury przetargowej w trybie zamówień publicznych, Zamawiający zleca a Wykonawca przyjmuje do realizacji „Modernizację ul. Sądowej w Białobrzegach (etap II) – przebudowa chodnika po stronie południowej” w następującym zakresie:

Lp.	Wyszczególnienie robót lokalizacja, obliczenia	Jedn. miary	Ilość
1	Rozebranie chodników z płyt bet. 50x50x7 i 100x50x	m2	848,78
2	Rozebranie obrzeży 30x8 na podsypce piaskowej	mb	76,00
3	Rozebranie nawierzchni na parkingu z kostki betonowej brukowej	m2	93,44
4	Wywiezienie materiału z rozbiórki	m3	66,16
5	Roboty ziemne wyk. w gr. kat. III koparką o poj. łyżki 0,25 m3 z transp. urobku samoch. na odl. do 2 km (wjazd+parking)	m3	33,42
6	Wykonanie podbudowy z tłucznia kamiennego gr. 10 cm (wjazd+parking)	m2	334,21
7	Wykonanie warstwy odcinającej z piasku gr. 10 cm (chodnik)	m2	581,88
8	Wykonanie nawierzchni z kostki brukowej betonowej gr. 8 cm (kolor) na podsypce piaskowej gr. 3 cm z wypełnieniem spoin piaskiem (wjazd+parking)	m2	334,21
9	Wykonanie nawierzchni z kostki brukowej betonowej szarej gr. 6 cm na podsypce piaskowej gr. 3 cm z wypełnieniem spoin piaskiem (chodni)	m2	581,88
10	Ustawienie obrzeży betonowych o wymiarach 8x30x100 cm na podsypce piaskowej i wypełnieniem spoin piaskiem	mb	76,00
11	Regulacja pionowa zaworów gazowych i wodnych	szt.	25,00
12	Regulacja pionowa studni telefonicznych	szt.	6,00

zgodnym ze specyfikacją istotnych warunków zamówienia z dnia 8 sierpnia 2006 roku oraz w stawkach określonych przez Wykonawcę w ofercie przetargowej złożonej w przetargu nieograniczonym z dnia 24 sierpnia 2006 roku.

§ 2.

1. Termin rozpoczęcia prac remontowych ustala się na dzień roku.
2. Termin zakończenia prac ustala się nie później niż roku.

§ 3.

W dniu zawarcia umowy nastąpi przekazanie Wykonawcy terenu prac.

§ 4.

Wykonawca zobowiązuje się do wykonania przedmiotu umowy, o którym mowa w § 1 zgodnie z zasadami wiedzy technicznej oraz obowiązującymi przepisami prawa.

§ 5.

1. Ewentualne powierzenie wykonania robót przez Wykonawcę osobom trzecim może nastąpić tylko za zgodą Zamawiającego.
2. Naruszenie zakazu, o którym mowa w ust. 1 upoważnia Zamawiającego do natychmiastowego odstąpienia od umowy.
3. W przypadku jak w ust. 2 Zamawiający może dochodzić zapłaty kary umownej w wysokości 20% wartości wynagrodzenia umownego.

§ 6.

Wykonanie przedmiotu umowy nastąpi z materiałów Wykonawcy. Wykonawca do realizacji umowy użyje materiałów najwyższej jakości – klasy I.

§ 7.

Wykonawca we własnym zakresie i z własnych środków:

1. Zapewnia właściwą organizację robót i urządzenie placu budowy oraz organizację ruchu drogowego dla uczestników ruchu drogowego.
2. Opracowuje i uzgadnia z Policją projekt czasowej organizacji ruchu na czas prowadzenia budowy.
3. Ponosi odpowiedzialność za naruszenie przepisów BHP.
4. Zapewnia składowanie materiałów oraz dozór placu budowy.
5. Doprowadza uszkodzone podczas prac elementy zagospodarowania działek do stanu przed wykonaniem robót.

§ 8.

Wykonawca przyjmuje odpowiedzialność za szkody spowodowane uszkodzeniem urządzeń podziemnych, takich jak kable energetyczne, telekomunikacyjne oraz instalacje sieci.

§ 9.

1. Zapłata wynagrodzenia za wykonanie przedmiotu umowy nastąpi na podstawie obustronnie podpisanego protokołu wykonania robót oraz złożonej faktury.
2. Faktura będzie uregulowana w formie przelewu ciągu 30 dni od daty jej złożenia w siedzibie Zamawiającego.

§ 10.

1. **Wynagrodzenie za wykonanie całego przedmiotu umowy określonego w § 1 wynosi brutto: zł, słownie złotych:/100, w tym% podatek VAT: zł, cena netto: zł.**
2. Cena za wykonanie prac określonych w § 1 nie ulegnie zmianie.
3. W przypadku przerwania wykonywania prac z powodu okoliczności, za które odpowiedzialność ponosi Zamawiający, wysokość wynagrodzenia za wykonane do dnia przerwania prace ustalona będzie przez przedstawicieli obu stron na podstawie protokołu zaawansowania prac, podpisanego przez obie strony umowy.

§ 11.

Przedmiotem odbioru jest przedmiot umowy.

§ 12.

Strony zgodnie dopuszczają możliwość przesunięcia terminu wykonania przedmiotowej umowy z uwagi na niekorzystne warunki atmosferyczne.

Zmiana powyższego terminu dla swej ważności musi nastąpić na piśmie.

§ 13.

Przedstawicielem Zamawiającego przy wykonywaniu umowy będzie inspektor nadzoru Pan Zenon Korczak nr uprawnień WZDP-271/D/66.

§ 14.

Wykonawca oświadcza, że wykonaniem robót będzie kierował
..... nr uprawnień

§ 15.

Kierownik robót wpisuje do dziennika budowy termin wykonania robót zanikających i ulegających zakryciu, z wyprzedzeniem umożliwiającym ich sprawdzenie przez przedstawiciela Zamawiającego.

§ 16.

1. Wykonawca jest zobowiązany do zapłaty kar umownych:
 - 1.1 za zwłokę z oddaniem określonego w umowie przedmiotu odbioru w wysokości 0,5% wynagrodzenia umownego za każdy dzień zwłoki;
 - 1.2 za zwłokę w usunięciu wad stwierdzonych przy odbiorze lub w okresie rękojmi i gwarancji w wysokości 0,5% wynagrodzenia umownego za każdy dzień zwłoki, liczony od dnia wyznaczonego na usunięcie wad;
 - 1.3 odstąpienie od umowy z przyczyn nie leżących po stronie Zamawiającego w wysokości 20% wynagrodzenia umownego.
2. W przypadkach określonych w ust. 1 Zamawiającemu przysługuje prawo dochodzenia odszkodowania uzupełniającego.

§ 17.

W razie zwłoki Wykonawcy w usunięciu wad w terminie wyznaczonym przez Zamawiającego, Zamawiającemu przysługuje prawo powierzenia ich usunięcia osobie trzeciej na koszt i ryzyko Wykonawcy.

§ 18.

Wykonawca udziela Zamawiającemu gwarancji na przedmiot umowy na okres 24-ech miesięcy.

§ 19.

Wykonawca, najpóźniej w dniu podpisania umowy, zobowiązany jest do wniesienia zabezpieczenia należytego wykonania przedmiotu umowy na następujących warunkach:

- 1) w celu zabezpieczenia należytego wykonania umowy Wykonawca składa zabezpieczenie należytego wykonania umowy w wysokości 5% całkowitej wartości brutto niniejszej umowy, co daje kwotę zł (słownie złotych:), w formie
- 2) 70% zabezpieczenia należytego wykonania umowy w kwocie zł (słownie złotych:), gwarantować będzie zgodnie z umową wykonanie jej postanowień i zostanie zwrócone wykonawcy w terminie 30 dni po zrealizowaniu przedmiotu umowy,
- 3) 30% zabezpieczenia należytego wykonania umowy w kwocie zł (słownie złotych:), służyć będzie do pokrycia roszczeń z tytułu rękojmi za

wykonane prace i zostanie zwrócone Wykonawcy w terminie 14 dni po upływie okresu gwarancji udzielonej przez Wykonawcę wg ustaleń § 18 niniejszej umowy.

§ 20.

W sprawach nie uregulowanych niniejszą umową stosuje się przepisy Kodeksu Cywilnego i Ustawy o zamówieniach publicznych.

§ 21.

Wszelkie spory wynikające z niniejszej umowy poddaje się rozstrzygnięciu sądu powszechnego, właściwego dla siedziby Zamawiającego.

§ 22.

Umowa została sporządzona w czterech jednobrzmiących egzemplarzach – każdy o mocy oryginału – po dwa dla każdej ze stron.

ZAMAWIAJĄCY:

WYKONAWCA:

Kosztorys ślepy - PRZEDMIAR ROBÓT
przebudowa części chodników w ul. Sądowej w Białobrzegach
ETAP II

Lp.	Pozycja kosztorysu	Wyszczególnienie robót lokalizacja, obliczenia	Jedn. miary	Ilość	Cena jedn netto	Wartość
-----	--------------------	---	-------------	-------	-----------------	---------

Roboty przygotowawcze i rozbiórkowe

1	KSNR 6 t.805 p.6	Rozebranie chodników z płyt bet. 50x50x7 i 100x50x7 $5,6*73,3+67,7*5,8+3,14*64/4-2*2,3=848,78$	m2	848,78		
2	KSNR 6 t.806 p.8	Rozebranie obrzeży 30x8 na podsypce piaskowej $4*19=76,00$	mb	76,00		
3	KSNR 6 t.803 p.7	Rozebranie nawierzchni na parkingu z kostki betonowej brukowej $(15,2*5,6)+(2,6*6)-(4,8*1,3)=93,44$	m2	93,44		
4	KNR 4-04	Wywiezienie materiału z rozbiórki $(848,78*0,07)+76*0,05*0,3+(93,44*0,06)=66,16$	m3	66,16		

Podbudowa chodniki i krawężniki

5	KSNR 1 t.202 p.4 t.208 p.2	Roboty ziemne wyk. w gr. kat. III koparką o poj. łyżki 0,25 m3 z transp. urobku samoch. na odl. do 2 km (wjazd+parking) $(6,2*3,2+5,5*4+5,5*3,8+5,5*3,7+6*2,6+5,5*2,8+5,4*2,8+5,5*3)*0,1+(75,4*2,5)*0,1=33,42$	m3	33,42		
6	KNNR 6 t.113 p.5	Wykonanie podbudowy z tłucznia kamiennego gr. 10 cm (wjazd+parking) $(6,2*3,2+5,5*4+5,5*3,8+5,5*3,7+6*2,6+5,5*2,8+5,4*2,8+5,5*3)+(75,4*2,5)=334,21$	m2	334,21		
7	KSNR 6 t.106 p.2	Wykonanie warstwy odcinającej z piasku gr. 10 cm (chodnik) $(47-3,2-4,0)*5,6+(87,5-3,7-2,6-2,8-2,8)*(5,6-2,5)+17,5*5,6+3,14*64/4-(2,0*2,3)-19*1=581,88$	m2	581,88		
8	KNNR 6 t.502 p.4	Wykonanie nawierzchni z kostki brukowej betonowej gr. 8 cm (kolor) na podsypce piaskowej gr. 3 cm z wypełnieniem spoin piaskiem (wjazd+parking) $(6,2*3,2+5,5*4+5,5*3,8+5,5*3,7+6*2,6+5,5*2,8+5,4*2,8+5,5*3)+(75,4*2,5)=334,21$	m2	334,21		
9	KNNR 6 t.502 p.1	Wykonanie nawierzchni z kostki brukowej betonowej szarej gr. 6 cm na podsypce piaskowej gr. 3 cm z wypełnieniem spoin piaskiem (chodnik) $(47-3,2-4,0)*5,6+(87,5-3,7-2,6-2,8-2,8)*(5,6-2,5)+17,5*5,6+3,14*64/4-(2,0*2,3)-19*1=581,88$	m2	581,88		
10	KNNR 6 t.404 p.3	Ustawienie obrzeży betonowych o wymiarach 8x30x100 cm na podsypce piaskowej i wypełnieniem spoin piaskiem $(4*19)=76,00$	mb	76,00		

Regulacja urządzeń

11	KSNR 6 t.1305 p.1	Regulacja pionowa zaworów gazowych i wodnych 22 gaz + 3 woda	szt	25,00		
12	KSNR 6 t.1305 p.3	Regulacja pionowa studni telefonicznych	szt	6,00		

Razem	
Podatek Vat%	
OGÓŁEM	

Załącznik nr 4 do Specyfikacji z 08.08.2006 r.

„Projekt budowlano-wykonawczy przebudowy drogi gminnej ul. Sądowa w Białobrzegach
km 0+013,70 ÷ 0+180,50” – wyciąg dotyczący zakresu etapu II.

„TRAKT”
Nadzory i Projektowanie
Krzysztof Bednarski
05-800 Grójec
ul. Drogowców 2/17




Egz. 2

PROJEKT BUDOWLANO-WYKONAWCZY
Przebudowa drogi gminnej
ul. Sądowa w Białobrzegach
km 0+013,70 ÷ 0+180,50




Branża: **Drogi**

Inwestor: **Urząd Miasta i Gminy w Białobrzegach**

Lipiec 2003.

	Imię i Nazwisko	Nr uprawnień	Podpis
Projektował	Stanisław Gabriel	GP – III – 7342/88/92	
	Krzysztof Bednarski	GP – III – 7342/76/92	
	mgr inż. Tomasz Korczak	GP – III – 7342/109/93	

Oświadczamy, że Projekt Budowlano – Wykonawczy na przebudowę drogi gminnej, ul. Sądowa w Białobrzegach od km 0+013,70 do km 0+180,50 został wykonany zgodnie z obowiązującymi normami i przepisami.

	Imię i Nazwisko	Nr uprawnień	Podpis
Projektował	Stanisław Gabriel	GP – III – 7342/88/92	
	Krzysztof Bednarski	GP – III – 7342/76/92	
	Mgr inż. Tomasz Korczak	GP – III – 7342/109/93	

OPIS TECHNICZNY

do projektu budowlano – wykonawczego na przebudowę drogi gminnej ulica Sądowa w Białobrzegach od km 0+013,70 do km 0+180,50.

1. PODSTAWA OPRACOWANIA

Projekt na przebudowę ulicy Sądowej wykonano na zlecenie Urzędu Miasta i Gminy w Białobrzegach.

Projekt opracowano w oparciu o następujące materiały:

- umowę z Urzędem Miasta i Gminy w Białobrzegach.
- decyzję o warunkach zabudowy i zagospodarowania terenu wydaną przez Burmistrza Miasta i Gminy w Białobrzegach.
- dane wyjściowe ustalone z przedstawicielami Urzędu Miasta i Gminy w Białobrzegach
- mapa zasadnicza w skali 1:500
- pomiary sytuacyjno - wysokościowe wykonane w terenie
- Normatyw Projektowania Ulic.
- Katalog Powtarzalnych Elementów Drogowych
- Katalog Typowych Konstrukcji Podatnych i Półsztywnych Nawierzchni Ulic
- Rozporządzenie Ministra Transportu i Gospodarki Morskiej z dnia 2 marca 1999 roku w sprawie warunków technicznych, jakim powinny odpowiadać drogi publiczne i ich usytuowanie.

2. PRZEDMIOT I ZAKRES OPRACOWANIA

- Przedmiot opracowania stanowi projekt drogowy budowlano – wykonawczy dla potrzeb przebudowy ulicy Sądowej w Białobrzegach.
- Celem opracowania jest wykonanie dokumentacji w oparciu o obowiązujące uzgodnienia umożliwiające realizację przebudowy ulic obejmującej wymianę krawężników, wykonanie nowej nawierzchni bitumicznej i wykonanie nawierzchni z kostki brukowej na chodnikach i zjazdach, ponadto przebudowę istniejących i wykonanie nowych miejsc postojowych.
- Zakres projektu obejmuje odcinek od granicy pasa drogowego ul. Krakowskiej do krawędzi ulicy Żeromskiego, ponadto chodniki i zjazdy przylegające do w/w odcinka ulicy.
- Granice robót zaznaczono na planie sytuacyjnym (rys. nr 2) i odpowiadają one granicom przedmiarowania robót.

3. STAN ISTNIEJĄCY

- Lokalizacja ulic:
Odcinek ul. Sądowej jest odcinkiem łączącym drogę krajową nr 7 Gdańsk-Kraków z drogą powiatową Białobrzegi - Branica (odc. ul. Żeromskiego)
Przebiega ze wschodu na zachód i jest zakwalifikowana w mieście jako droga główna.
- Stan zagospodarowania w liniach rozgraniczających:
do pasa terenu projektowanych ulic przylegają działki prywatne z niską zabudową indywidualną. Na odcinku zlokalizowana jest Powiatowa Komenda Policji oraz placówka Telekomunikacji Polskiej S.A.
W km 0+089,00 + 0+104,20 na lewej stronie Istniejąca zatoka postojowa (parking przed TP S.A.) przebudowy, długość krawędzi zatrzymania – 15,20 m, szerokość zatoki 2,00 m.
- Układ geometryczny ulic:
Odcinek prosty bez załamań, szerokość w liniach rozgraniczających od 16,70 m do 17,2 m.
- Stan nawierzchni :
Jezdnia posiada nawierzchnię brukowcową zdeformowaną i zniszczoną (duże zanizenia przy krawężnikach) częściowo uzupełnioną mieszanką min-bitumiczną.
Istniejąca konstrukcja na jezdni: nawierzchnia bitumiczna grubości 2 – 4 cm na podbudowie brukowcowej grubości około 16 cm (na szerokości 2,50 mb).
Krawężnik betonowy 15x30x75 zniszczony do wymiany.
Chodniki z płyt betonowych o wymiarach 50x50x7 cm i 100x50x7 cm. W środkowej części ulicy wzdłuż budynku Telekomunikacji kostka brukowa betonowa gr. 6 cm.
Zjazdy gospodarcze z płyt betonowych 100*50*7 cm i z brukowca gr.16 cm.

- Informacja o uzbrojeniu:
 - o w pasie drogowym ulic znajdują się
 - sieć wodociągowa
 - sieć teletechniczna
 - linia energetyczna
 - sieć gazowa
 - kanał sanitarny
 - latarnie oświetlenia ulicznego
 - studzienki ściekowe

4. ZAŁOŻENIA PROJEKTOWE

- Funkcje ulic w układzie komunikacyjnym miasta:
Projektowana ulica w odniesieniu do przyjętej klasyfikacji układu komunikacyjnego miasta określone zostały jako ulica główna.
Ukształtowanie geometryczne:
rodzaj terenu – równinny,
szerokości pasa drogowego od 16,70 do 17,20 m,
szerokość jezdni od 6,20 do 6,50 m,
szerokość chodników od 4,70 do 5,70 m,
parking dla pojazdów osobowych o szerokości 2,50 m
- Oś projektowanej ulicy przebiega zgodnie z istniejącą osią.
- Ukształtowanie wysokościowe:
Podstawę do przyjętego rozwiązania wysokościowego stanowiły:
 - rzędne wysokościowe istniejącej nawierzchni bitumicznej i brukowcowej ulicy
 - rzędne wysokościowe istniejących chodników i bram (zjazdów do posesji)

5. ROZWIĄZANIA SYTUACYJNE

- Linie rozgraniczające.
Przebieg linii rozgraniczających zgodnie z aktualną mapą do celów projektowych.
- Ukształtowanie geometryczne:
Początek opracowania W_1 na granicy pasa drogowego ul. Krakowskiej w km 0+013,70 a koniec opracowania W_2 na krawędzi drogi powiatowej (ul. Żeromskiego) w km 0+180,50.
Na odcinku w km 0+013,70 + 0+020,00 zmiana szerokości jezdni z 6,20 m na 6,50 m.
W km 0+020,00 + 0+180,50 korekta istniejącego krawężnika (0-15 cm).
Zaprojektowano przejście dla pieszych w km 0+175,50. Na łukach skrzyżowania z ul. Żeromskiego przy przejściach dla pieszych rampy drogowe dla wózków szer. 1,0 m (obniżony krawężnik, światło 2 cm).
Promienie łuków na skrzyżowaniu z ulicą Żeromskiego 8,0 m.
W km 0+064,50 + 0+152,00 str. lewa projektowana zatoka parkingowa szer. 2,5 m dla samochodów osobowych (z wyłączeniem miejsc przeznaczonych na wjazdy do posesji) przedstawiona na planie sytuacyjnym (rys. nr 2).
Na (rys. nr 7) - plan orientacji wierzchołkowej przedstawiono domiary wierzchołków W_1 i W_2 wraz z rzędną reperu państwowego nr AE 9442.
Oś projektowanej ulicy przebiega zgodnie z istniejącą osią nawierzchni brukowej.
Rozwiązanie sytuacyjne przedstawione na planie sytuacyjnym (rys. nr 2), oś ulicy zaznaczono linią przerywaną, projektowane krawężniki grubą.
Zaznaczono szerokości jezdni i chodników oraz spadki poprzeczne na wymienionych elementach.
Zjazdy na posesje szerokości należy wykonać wg. Katalogu Powtarzalnych Elementów Drogowych karta 03.90.

6. PRZEKRÓJ POPRZECZNY

- Parametry przekroju poprzecznego:
Na rysunkach (rys. nr 4a, 4b, 4c) przedstawiono przekroje poprzeczne normalne.
Krawężnik obustronny wystający.
- szerokości jezdni od 6,20 do 6,50 m
 - jezdnie przekrój daszkowy 2 %

- chodnik obustronny, spadek poprzeczny 2 %, lewa strona szerokości od 2,95 + 5,65 m, prawa strona szerokości od 2*1,50 + 5,00 m
- szerokość zatoki lewej 2,50 m
- szerokość zieleńca po stronie prawej jezdni 1,55 m (z obrzeżami).

W km 0+064,50 + 0+152,00 strona lewa krawężnik zaniżony (światło 2 cm) miejsca postojowe (parkingowe) w obrębie chodnika.

7. ROZWIĄZANIE WYSOKOŚCIOWE

Ukształtowanie wysokościowe ulicy opracowano w oparciu o zaprojektowaną niweletę. Niweletę ulicy zaprojektowano zgodnie z wymogami technicznymi dla danej kategorii ulicy uwzględniając wysokości graniczne tj. rzędne istniejące nawierzchni bitumicznej na podbudowie brukowcowej oraz istniejące rzędne chodników i zjazdów.

Nie zaistniała potrzeba na załamaniach pionowych niwelety zastosowania łuków.

Przy projektowaniu niwelety kierowano się założeniem powierzchniowego odwodnienia ulic do istniejących studzienek ściekowych.

Przyjęte pochylenia podłużne niwelety wynoszą:

$$i_{\max} = 0,016 \%$$

$$i_{\min} = 0,003 \%$$

Ukształtowanie niwelety na (rys. nr 3) – profil podłużny.

Krawężnik wystający „światło” 10 cm. Na skrzyżowaniach z ulicami przewiduje się obniżenie krawężników do wysokości „światła” 2 cm.

Obniżenie krawężników na zjazdach do wysokości „światła” 2 cm na szerokości zjazdów.

8. KONSTRUKCJA NAWIERZCHNI

Zakres przebudowy ulicy przewiduje wykonanie nowej nawierzchni na jezdni i chodnikach.

Konstrukcja nawierzchni jezdni:

- warstwa ścieralna z betonu asfaltowego KR 3 grubość warstwy 4 cm.
- warstwa wyrównawczo – wzmacniająca z betonu asfaltowego na warstwę wiążącą KR 3, grubość warstwy według tabeli wyrównań.
- istniejąca podbudowa bitumiczna i brukowcowa.

Konstrukcja nawierzchni chodników:

- nawierzchnia z kostki brukowej grubości 6 cm.
- podbudowa z kruszywa naturalnego, grubość warstwy 10 cm.

Konstrukcja nawierzchni zjazdów:

- nawierzchnia z kostki brukowej grubości 8 cm.
- podsypka piaskowa grubości 3 cm.
- podbudowa z kruszywa łamanego (tłuczeń), grubość warstwy 10 cm.

Konstrukcja nawierzchni parkingowych (postojowych):

- nawierzchnia z kostki brukowej grubości 8 cm.
- podsypka cementowo - piaskowa grubości 3 cm.
- podbudowa z kruszywa łamanego (tłuczeń), grubość warstwy 10 cm.

Szczegóły konstrukcyjne (rys. 5a, 5b, 5c)

Obramowanie jezdni krawężnikami betonowymi o wymiarach 15x30x100 cm

na ławie betonowej z oporem z betonu B-10 o wymiarach zgodnych z KPED.

Obramowanie zieleńców i drzew obrzeżami betonowymi o wymiarach 8x25x100 cm.

9. ODWODNIENIE

Odprowadzenie wód deszczowych powierzchniowo do istniejących studzienek ściekowych wymagających regulacji wysokościowej.

W niniejszym opracowaniu przedstawiono tylko lokalizację istniejących wpustów ulicznych (studzienek ściekowych) (rys. nr 2) plan sytuacyjny.

10. ROBOTY ZIEMNE

Roboty będą prowadzone w gruncie kat III.

Ilości robót ziemnych zostały wyliczone powierzchniowo w zależności od głębokości koryta na poszczególnych elementach nawierzchni.

W miejscach kolizji robót ziemnych z urządzeniami telekomunikacyjnymi i teletechnicznymi należy je wykonać pod nadzorem osób lub instytucji do tego upoważnionych ręcznie.

W trakcie wykonania robót ziemnych w przypadku braku rur ochronnych w miejscach kolizji linii gazociągu z projektowaną ulicą należy je założyć.

Należy w czasie wykonywania robót ziemnych zwracać uwagę na niewidoczne urządzenia takie jak zawory (wodne i gazowe), hydranty, studzienki telefoniczne, studzienki kanalizacji sanitarnej i punkty osnowy geodezyjnej.

Bednarka stanowiąca uzziemienie urządzeń elektrycznych nie może być uszkodzona w trakcie prowadzenia prac ziemnych. Ewentualne uszkodzenia naprawić pod nadzorem upoważnionych osób. Zagęszczenie nasypów zagęszczarkami mechanicznymi z użyciem wody. Nadmiar ziemi z wykopu będzie wywieziony na odległość do 3 km.

11. ORGANIZACJA I BEZPIECZEŃSTWO RUCHU

Projekt budowlany – wykonawczy nie przewiduje wykonania oznakowania pionowego i poziomego. W oparciu o projekt budowlany należy wykonać projekt stałej organizacji ruchu (oznakowanie poziome i pionowe, urządzenia zabezpieczające ruch).

Ponadto należy wykonać projekt organizacji ruchu na czas budowy.

12. UZGODNIENIA

Uzgodnienie Zespołu Uzgadniania Dokumentacji Projektowej

– opinia ZUD-42/2003 z dnia 22. 07. 2003 r.



bcw
tan